

VESTIGES GALLO-ROMAINS ET NEOLITHIQUES AU LIEU-DIT

« LES CHAMPS DU BOURG » COMMUNE DE BEAUGEAY

A mi-chemin entre le bourg de Beaugeay et l'aérodrome de Soubise Saint-Agnant, un petit mamelon peut être observé sur le bord du chemin départemental N° 239. Alors que le nom de lieu indiqué sur le cadastre est « Les Champs du Bourg », le nom usuel est « Bourgoin ». Un ramassage de surface a permis de recueillir des vestiges gallo-romains et néolithiques. (1)

Gallo-romain

On peut trouver épars sur la petite butte de nombreux fragments de tuiles à rebords et des moellons de calcaire étranger au sol. La céramique domestique est rare, elle se limite à quelques tessons de couleur grise. On peut voir aussi quelques fragments de mortier rose et un morceau de plomb martelé.

Néolithique

Les vestiges de cette époque sont concentrés sur une surface de 4 X 2 m. environ, à la base sud-est du mamelon. On peut voir des ossements humains, des dents, des perles de collier, des tessons de céramique, quelques éclats de silex.

Les ossements comprennent quelques fragments de côtes, de mâchoire. Les dents sont au nombre de 3, deux incisives et une canine. Trois perles de collier sont en os ; une quatrième, un peu plus grosse, est taillée dans une roche, de la calcite probablement. (N° 12)

La céramique comprend une centaine de tessons dont les épaisseurs s'échelonnent de quatre à huit millimètres. Vingt-quatre tessons comportent un décor. Les cannelures concentriques sont les plus nombreuses, on les retrouve sur les deux tiers des tessons décorés. Elles sont souvent groupées (N° 5, 7, 8 et 10) ou seulement par deux, comme sur le tesson N° 1, où deux cannelures sont situées au dessus d'un décor oculé. Le tesson N° 6 comporte deux cannelures obliques associées à deux cannelures concentriques. Un tesson de bord est décoré de quatre cannelures placées à 25 mm sous le bord (N° 5). Trois tessons de panse ont un décor oculé (N° 1, 2, 9). Ce type de décor se retrouve aussi sur deux tessons de départ d'anses tunnelées. Le N° 11 est une anse qui ne déforme pas la panse, tandis que le N° 13 présente une forte déformation intérieure.

Les tessons de bords sont nombreux, ils sont généralement droits ou faiblement évasés (N° 3, 4, 15, 16). L'un d'eux est légèrement rentrant (N° 5), et un autre est fortement évasé.

Une vingtaine de silex ont été recueillis, parmi lesquels se trouvent un grattoir, une lame à encoche et deux éclats retouchés. Les autres silex sont des éclats bruts.

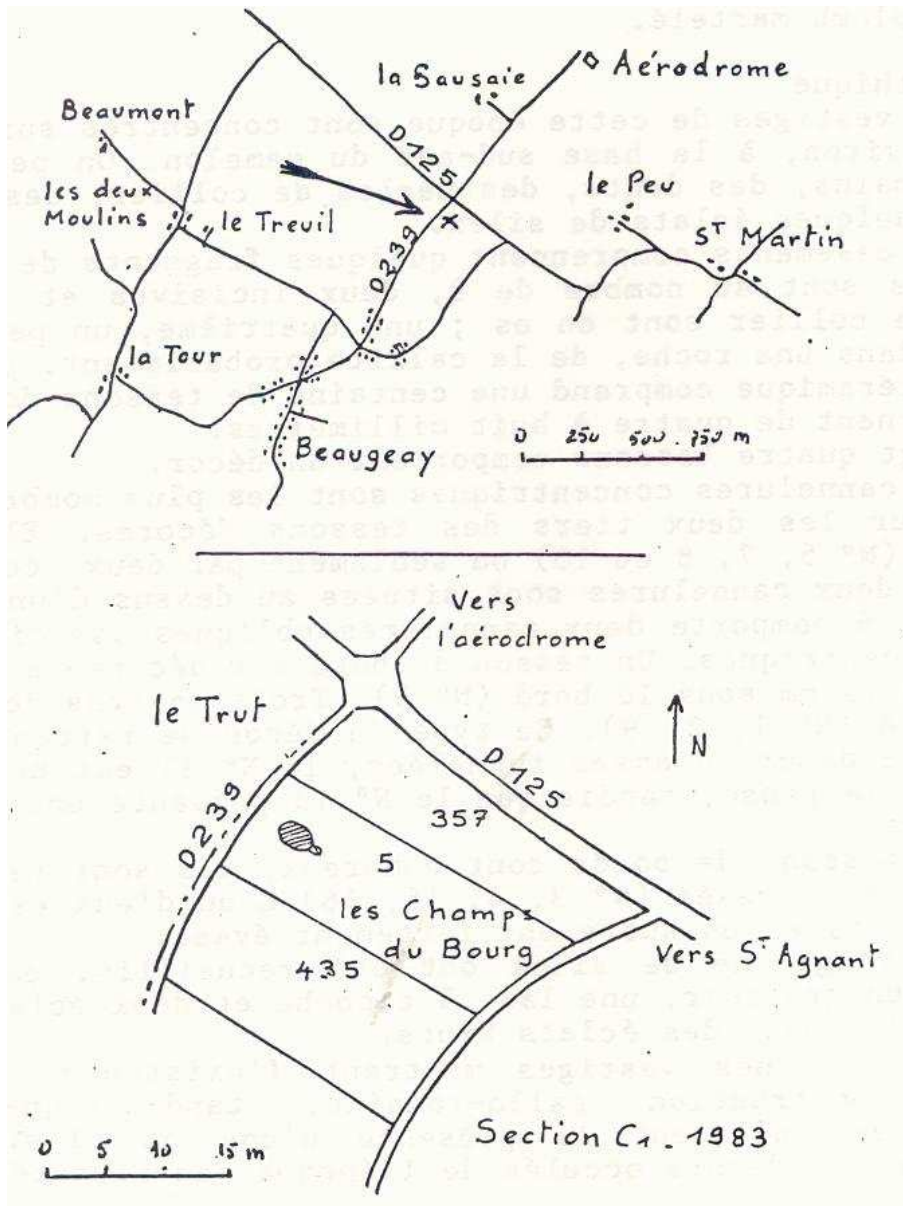
Ces quelques vestiges montrent l'existence en ce lieu d'une modeste construction gallo-romaine, tandis que les vestiges néolithiques indiquent la présence d'une ou plusieurs sépultures, datées par les décors oculés de l'époque peu-richardienne. La présence de la petite élévation est curieuse, la région n'en comporte pas de semblable.

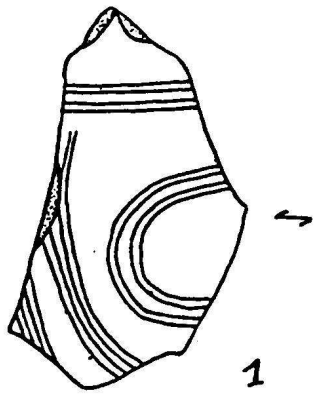
Une fouille serait souhaitable, car les sépultures sont très endommagées par les labours profonds de ces dernières années.

Michel Favre

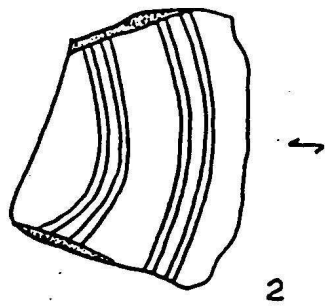
(1) Situation cadastrale: C5.1983

Coordonnées Lambert: X 341,71 Y 103,33 Z 8.





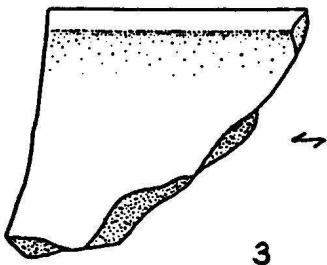
1




2



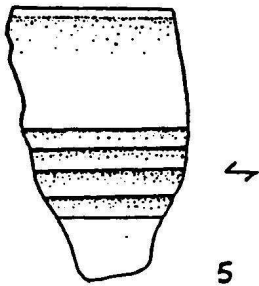
Beaugeay - Les Champs du Bourg



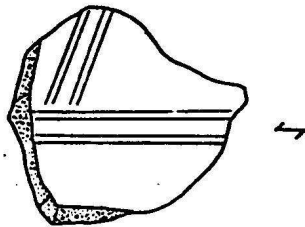
3



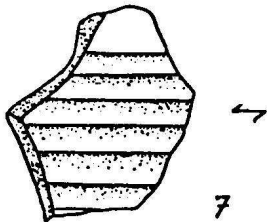
4



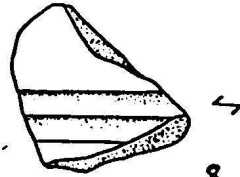
5



6

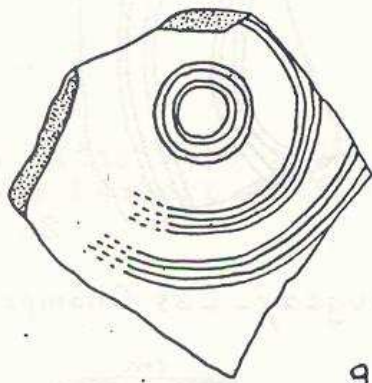


7



8





9

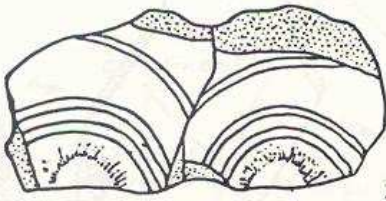
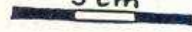


10



Beaugeay
Champs du Bourg

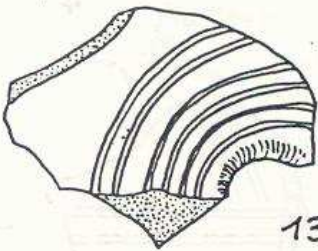
3 cm



11



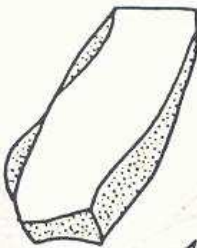
12



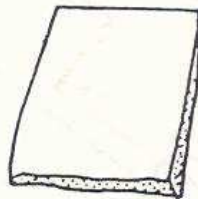
13



14



15



16

